



MUNICÍPIO DE JOAQUIM TÁVORA – PR
CNPJ: 76.966.845/0001-06

Ofício nº 146/2026 – GAB (PMJT)

Joaquim Távora – PR, 01 de junho de 2026.

Ao Excelentíssimo Senhor Vereador
Benedito Azarias
Presidente da Câmara Municipal
Joaquim Távora/PR.

ASSUNTO: PROJETO DE LEI

Excelentíssimo Senhor Presidente,
Nobres Vereadores

O Município de Joaquim Távora, representado por seu Prefeito Municipal, Sr. Gelson Mansur Nassar, utilizando-se das atribuições que por lei lhe foram conferidas, vem por meio deste, encaminhar o presente projeto de lei:

**SÚMULA: AUTORIZA PROMOVER A DESAFETAÇÃO DE
IMÓVEIS QUE ESPECIFICA, E DÁ OUTRAS PROVIDÊNCIAS.**

Sem mais, nos colocamos à disposição para maiores esclarecimentos e apresentamos a Vossas Excelências protestos de estima e consideração.

GELSON MANSUR NASSAR
PREFEITO MUNICIPAL



MUNICÍPIO DE JOAQUIM TÁVORA – PR
CNPJ: 76.966.845/0001-06

JUSTIFICATIVA AO PROJETO DE LEI /2026.

Excelentíssimo Senhor Presidente,
Nobres Vereadores

Encaminho para apreciação de Vossas Excelências, a presente mensagem com o fito de propor e justificar aos representantes dessa Casa Legislativa o Projeto de Lei em anexo que **SÚMULA: AUTORIZA PROMOVER A DESAFETAÇÃO DE IMÓVEIS QUE ESPECIFICA, E DÁ OUTRAS PROVIDÊNCIAS.**

Tenho a honra de encaminhar a esta Egrégia Câmara Legislativa o incluso Projeto de Lei, o qual versa sobre a desafetação e a afetação de imóveis.

A afetação ou desafetação, segundo o professor José Carvalho Santos, “são os fatos administrativos dinâmicos que indicam a alteração das finalidades do bem público” (Manual de Direito Administrativo, 11ª ed., 2004, p. 915).

Pode-se dizer que a afetação ocorre quando um bem está destinado a determinada finalidade pública, como, por exemplo, praça, rua, hospital ou escola.

A desafetação, ao contrário, consiste na desativação do bem, que deixará de possuir a destinação pública anteriormente atribuída.

Ensina o citado jurista sobre o tema:

“Dessa maneira, pode conceituar-se a afetação como sendo o fato administrativo pelo qual se atribui ao bem público uma destinação pública especial de interesse direto ou indireto da Administração. E a desafetação é o inverso: é o fato administrativo pelo qual um bem público é desativado, deixando de servir à finalidade pública anterior.” (op. cit., p. 915).

Quando da implantação dos loteamentos Morar Bem Paraná FAR 50, nos Distritos do Joá e São Roque do Pinhal, determinadas áreas foram destinadas à construção de moradias. Contudo, diante da ausência de recursos públicos nas



MUNICÍPIO DE JOAQUIM TÁVORA – PR
CNPJ: 76.966.845/0001-06

esferas estadual e federal voltados à habitação popular, aliada ao fato de que o Município não dispõe de recursos ou programas destinados ao financiamento habitacional, os empreendimentos inicialmente previstos não puderam ser implementados.

Ocorre que, como é de conhecimento de Vossas Excelências, as respectivas áreas permanecem ociosas até o presente momento. Além disso, as referidas comunidades são desprovidas de espaços públicos voltados à prática de esportes, ao lazer e à interação social, demanda que poderá ser atendida por meio do programa estadual denominado “Meu Campinho”.

Para viabilizar o projeto de construção das quadras esportivas nos Distritos do Joá e São Roque do Pinhal, serão utilizados alguns lotes, bem como parte de uma via pública, tornando necessária a sua desafetação e a posterior afetação da área resultante da unificação dos imóveis, conferindo-lhe a destinação de “Área Livre de Uso Público e Equipamentos Comunitários”.

Diante do exposto, e considerando que a aprovação do projeto que submetemos à apreciação desta Casa Legislativa atenderá ao interesse público, proporcionando benefícios diretos à população local, contamos com o apoio dos Nobres Vereadores para sua aprovação.

Aproveitamos a oportunidade para renovar protestos de estima e elevado apreço, colocando-nos à disposição para prestar quaisquer esclarecimentos que se façam necessários.

Certos da compreensão e colaboração desta Casa de Leis, agradecemos a atenção dispensada.

Gabinete do Prefeito, 01 de junho de 2026.

GELSON MANSUR NASSAR
PREFEITO MUNICIPAL

Rua João Rodrigues de Almeida, 387 – São Lucas II – Fone: 43 3559-1122
CNPJ: 76.966.845/0001-06 CEP 86455-000



MUNICÍPIO DE JOAQUIM TÁVORA

PAÇO MUNICIPAL D. PEDRO II

Rua João Rodrigues de Almeida nº 387, São Lucas, CEP 86455-000.

CNPJ: 76.966.845/0001-06

PROJETO DE LEI Nº /2026.

SÚMULA: AUTORIZA PROMOVER A DESAFETAÇÃO DE IMÓVEIS QUE ESPECIFICA, E DÁ OUTRAS PROVIDÊNCIAS.

A Câmara Municipal de Joaquim Távora, Estado do Paraná, aprovou e eu, Prefeito do Município, sanciono a seguinte Lei:

Art. 1º. Ficam desafetadas as áreas de bem de uso comum abaixo descritas, integrantes da matrícula 8.725, do Cartório de Registro de Imóveis:

Rua Projetada "A" – faixa de terra com orientação Nordeste-Sudeste, localizada no loteamento denominado Morar Bem Paraná FAR50 - JOAQUIM TÁVORA JOÁ, situado no município de Joaquim Távora, largura de 12,00 metros, área de 576,36m²., comprimento de eixo de 48,03 metros, confrontando-se a Noroeste com o lote 6 da quadra 1, a Rua Projetada "B" e o lote 6 da quadra 2, respectivamente, nas distâncias de 18,00 metros + 12,03 metros + 18,00 metros: a Nordeste com o Espólio de Terezinha da Mota Brisola, na distância de 12,00 metros: a sudeste com o Espólio de Terezinha da Mota Brisola, na distância de 48,03 metros: a Sudoeste com Edson Martini, na distância de 12,00 metros.

Parte da Rua "B", com área de 250,22 m², localizada no loteamento denominado Morar Bem Paraná FAR50 - JOAQUIM TÁVORA JOÁ, situado no município de Joaquim Távora, contendo as seguintes divisas e confrontações: Inicia-se a descrição deste perímetro na divisa da Rua Projetada B - Seção 1 e



MUNICÍPIO DE JOAQUIM TÁVORA

PAÇO MUNICIPAL D. PEDRO II

Rua João Rodrigues de Almeida nº 387, São Lucas, CEP 86455-000.

CNPJ: 76.966.845/0001-06

do Lote 5 Da Quadra 02. Deste ponto, segue confrontando com a RUA PROJETADA B - SEÇÃO 1 no rumo SW 43°42'33" NE com uma distância de 12,03m. Deste ponto, segue confrontando com os LOTES 5 E 6 DA QUADRA 01 no rumo NW 46°17'27" SE com uma distância de 20,80m. Deste ponto, segue confrontando com A RUA PROJETADA A no rumo NE 43°42'33" SW com uma distância de 12,03m. Deste ponto, segue confrontando com os LOTES 6 E 5 DA QUADRA 02 no rumo SE 46°17'27" NW com uma distância de 20,80m, até atingir o ponto inicial desta descrição.

Art. 2º. Fica afetado o imóvel destinado a "Área Livre de Uso Público e Equipamentos Comunitário, integrantes das matrículas 8.725, 8.730, 8.731, 8.735, 8.736 e 8.737, do Cartório de Registro de Imóveis, abaixo descrito:

Um terreno de formato irregular, com área de 1.742,78 m², localizada no loteamento denominado Morar Bem Paraná FAR50 - JOAQUIM TÁVORA JOÁ, situado no município de Joaquim Távora, cadastrado na Prefeitura Municipal sob nº 04.04.001.0042-001, contendo as seguintes divisas e confrontações: Inicia-se a descrição deste perímetro na divisa da Rua Projetada B - Seção 1 e do Lote 3 Da Quadra 02. Deste ponto, segue confrontando com a RUA PROJETADA B - SEÇÃO 1 no rumo NW 46°17'27" SE com uma distância de 9,30m e no rumo SW 43°42'33" NE com uma distância de 12,03m. Deste ponto, segue confrontando com o LOTE 4 DA QUADRA 01 no rumo SW 43°42'33" NE com uma distância de 18,00m. Deste ponto, segue confrontando com ESPOLIO DE TEREZINHA DA MOTA BRISOLLA no rumo NW 46°17'27" SE com uma distância de 32,80m; no rumo NE 43°42'33" SW com uma distância de 48,03m e no rumo SE 46°17'27" NW com uma distância de 42,10m. Deste ponto, segue



MUNICÍPIO DE JOAQUIM TÁVORA

PAÇO MUNICIPAL D. PEDRO II

Rua João Rodrigues de Almeida nº 387, São Lucas, CEP 86455-000.

CNPJ: 76.966.845/0001-06

confrontando com o LOTE 3 DA QUADRA 2 no rumo SW 43°42'33" NE com uma distância de 18,00m, até atingir o ponto inicial desta descrição.

Art. 3º. Fica desafetada a área de bem de uso comum abaixo descrita, integrante da matrícula 8.738, do Cartório de Registro de Imóveis:

Um terreno de formato irregular, com área de 366,22 m², localizada no loteamento denominado Morar Bem Paraná FAR50 - JOAQUIM TÁVORA SÃO ROQUE, situado no município de Joaquim Távora, contendo as seguintes divisas e confrontações: inicia-se a descrição deste perímetro na divisa das terras de Marcilio Lopes de Queiros e o Lote 11 da Quadra 1. Deste ponto, segue confrontando com o TERRAS DE MARCILIO LOPES DE QUEIROS no rumo NW 62°12'22" SE com uma distância de 16,00m. Deste ponto, segue confrontando com o LOTE 10 DA QUADRA 02 no rumo NE 27°48'43" SW com uma distância de 12,00m. Deste ponto, segue confrontando com o LOTE 9 DA QUADRA 02 no rumo SE 62°12'22" NW com uma distância de 2,00m. Deste ponto, segue confrontando com o LOTE 9 E PARTE DO LOTE 8, DA QUADRA 02 no rumo NE 27°48'43" SW com uma distância de 14,55m. Deste ponto, segue confrontando com A RUA PROJETADA A - SEÇÃO 1 no rumo SE 62°12'22" NW com uma distância de 12,00m. Deste ponto, segue confrontando com PARTE DO LOTE 9 E LOTE 10, DA QUADRA 1 no rumo SW 27°48'43" NE com uma distância de 14,55m. Deste ponto, segue confrontando com o LOTE 10 DA QUADRA 01 no rumo SE 62°12'22" NW com uma distância de 2,00m. Deste ponto, segue confrontando com o LOTE 11 DA QUADRA 01 no rumo SW 27°48'43" NE com uma distância de 12,00m, até atingir o ponto inicial desta descrição.



MUNICÍPIO DE JOAQUIM TÁVORA

PAÇO MUNICIPAL D. PEDRO II

Rua João Rodrigues de Almeida nº 387, São Lucas, CEP 86455-000.

CNPJ: 76.966.845/0001-06

Art. 4º. Fica afetado o imóvel destinado a “Área Livre de Uso Público e Equipamentos Comunitário, integrantes das matrículas 8.738, 8.746, 8.748, 8.735, 8.757 e 8.758 e 8.759, do Cartório de Registro de Imóveis, abaixo descrito:

Um terreno de formato irregular, com área de 1.605,22 m², localizada no loteamento denominado Morar Bem Paraná FAR50 - JOAQUIM TÁVORA SÃO ROQUE, situado no município de Joaquim Távora, cadastrado na Prefeitura municipal sob nº **03.03.001.0091-001**, contendo as seguintes divisas e confrontações: Inicia-se a descrição deste perímetro na divisa das terras de Rubens Teodoro Rodrigues e o Lote 7 da Quadra 1. Deste ponto, segue confrontando com TERRAS DE RUBENS TEODORO RODRIGUES no rumo SW 27°48'43" NE com uma distância de 40,50m. Deste ponto, segue confrontando com TERRAS DE MARCILIO LOPES DE QUEIROS no rumo NW 62°12'22" SE com uma distância de 48,00m. Deste ponto, segue confrontando com TERRAS DE MARCILIO LOPES DE QUEIROS no rumo NE 27°48'43" SW com uma distância de 31,00m. Deste ponto, segue confrontando com o LOTE 7, DA QUADRA 02 no rumo SE 62°12'22" NW com uma distância de 18,00m. Deste ponto, segue confrontando com A RUA PROJETADA A - SEÇÃO 1 no rumo SW 27°48'43" NE com uma distância de 4,45m. Deste ponto, segue confrontando com A RUA PROJETADA A - SEÇÃO 1 no rumo SE 62°12'22" NW com uma distância de 12,00m. Deste ponto, segue confrontando com A RUA PROJETADA A - SEÇÃO 1 no rumo NE 27°48'43" SW com uma distância de 13,95m. Deste ponto, segue confrontando com o LOTE 7 DA QUADRA 01 no rumo SE 62°12'22" NW com uma distância de 18,00m, até atingir o ponto inicial desta descrição.

Art. 5º. Esta lei entra em vigor na data de sua publicação.



MUNICÍPIO DE JOAQUIM TÁVORA

PAÇO MUNICIPAL D. PEDRO II

Rua João Rodrigues de Almeida nº 387, São Lucas, CEP 86455-000.

CNPJ: 76.966.845/0001-06

Joaquim Távora, em 01 de junho de 2026.

GELSON MANSUR NASSAR

Prefeito Municipal

MEMORIAL DESCRITIVO DE DESMEMBRAMENTO DE IMÓVEL URBANO

Proprietário: MUNICÍPIO DE JOAQUIM TÁVORA

CNPJ: 76.966.845/0001-06

Endereço: Rua Projetada A - Morar Bem Paraná FAR50 - JOAQUIM TÁVORA SÃO ROQUE DO PINHAL - Joaquim Távora/PR

Matrícula 8.738

Área total: 1.477,03 m²

LIMITES E CONFRONTAÇÕES ATUAIS

Uma área com 1.477,03m². (UM MIL, QUATROCENTOS E SETENTA E SETE METROS E TRÊS CENTÍMETROS QUADRADOS), constituída pela Rua Projetada "A", do loteamento denominado "MORAR BEM PARANÁ-FAR 50 - JOAQUIM TÁVORA/SÃO ROQUE DO PINHAL", sito no Distrito do São Roque do Pinhal, neste Município, a seguir descrita: RUA PROJETADA "A" – faixa de terras com largura de 12,00 metros, orientação principal Sudoeste-Nordeste, com área de 1.477,03m²., comprimento de eixo de 26,34 metros + 93,19 metros, confrontando: a nordeste com a área remanescente de Marcilio Lopes de Queiros; a sudeste com o lote 1 da quadra 2, por 25,13 metros, com os lotes 1 a 9 da quadra 2, por 79,25 metros, parte do lote 9 da quadra 2, por 2,00 metros, e com o lote 10 da quadra 2, por 12,00 metros; a sudoeste com Marcilio Lopes de Queiros, por 4,08 metros, com rua sem denominação, onde antes constava Marcilio Lopes de Queiros, por 8,00 metros; e, a noroeste com o lote 1 da quadra 1, por 27,58 metros, com os lotes 2 a 10 da quadra 1, por 83,10 metros, parte do lote 10 da quadra 1, por 2,00 metros, e com o lote 11 da quadra 1, por 12,00 metros.

LIMITES E CONFRONTAÇÕES PRETENDIDOS

Imóvel: RUA PROJETADA A - SEÇÃO 1

Área total: **1.110,81 m²**

Um terreno de formato irregular, com área de 1.110,81 m², localizada no loteamento denominado Morar Bem Paraná FAR50 - JOAQUIM TÁVORA SÃO ROQUE, situado no município de Joaquim Távora, contendo as seguintes divisas e confrontações:

Inicia-se a descrição deste perímetro na divisa das terras de Marcilio Lopes de Queiros e o Lote 1 da Quadra 1. Deste ponto, segue confrontando com o LOTE 1 QUADRA 1 no rumo SE 7°37'19" NW com uma distância de 27,58m. Deste ponto, segue confrontando com os LOTES 2, 3, 4, 5, 6, 7, 8 E PARTE DO LOTE 9 DA QUADRA 01 no rumo SW 27°48'43" NE com uma distância de 68,55m. Deste ponto, segue confrontando com A RUA PROJETADA A - SEÇÃO 2 no rumo NW 62°12'22" SE com uma distância de 12,00m. Deste ponto, segue confrontando com PARTE DO LOTE 8 E LOTES 7, 6, 5, 4, 3, 2 E 1 DA QUADRA 02 no rumo NE 27°48'43" SW com uma distância de 64,70. Deste ponto, segue confrontando com o LOTE 1 no rumo NW 7°38'18" SE com uma distância de 25,13m. Deste ponto, segue confrontando com TERRAS DE MARCILIO LOPES DE QUEIROS no rumo NE 88°49'25" SW com uma distância de 12,08m, até atingir o ponto inicial desta descrição.

Imóvel: RUA PROJETADA A - SEÇÃO 2

Área total: **366,22 m²**

Um terreno de formato irregular, com área de 366,22 m², localizada no loteamento denominado Morar Bem Paraná FAR50 - JOAQUIM TÁVORA SÃO ROQUE, situado no município de Joaquim Távora, contendo as seguintes divisas e confrontações:

Inicia-se a descrição deste perímetro na divisa das terras de Marcilio Lopes de Queiros e o Lote 11 da Quadra 1. Deste ponto, segue confrontando com o TERRAS DE MARCILIO LOPES DE QUEIROS no rumo NW 62°12'22" SE com uma distância de 16,00m. Deste ponto, segue confrontando com o LOTE 10 DA QUADRA 02 no rumo NE 27°48'43" SW com uma distância de 12,00m. Deste ponto, segue confrontando com o LOTE 9 DA QUADRA 02 no rumo SE 62°12'22" NW com uma distância de 2,00m. Deste ponto, segue confrontando com o LOTE 9 E PARTE DO LOTE 8, DA QUADRA 02 no rumo NE 27°48'43" SW com uma distância de 14,55m. Deste ponto, segue confrontando com A RUA PROJETADA A - SEÇÃO 1 no rumo SE 62°12'22" NW com uma distância de 12,00m. Deste ponto, segue confrontando com PARTE DO LOTE 9 E LOTE 10, DA QUADRA 1 no rumo SW 27°48'43" NE com uma distância de 14,55m. Deste ponto, segue confrontando com o LOTE 10 DA QUADRA 01 no rumo SE 62°12'22" NW com uma distância de 2,00m. Deste ponto, segue confrontando com o LOTE 11 DA QUADRA 01 no rumo SW 27°48'43" NE com uma distância de 12,00m, até atingir o ponto inicial desta descrição.

MEMORIAL DESCRITIVO DE UNIFICAÇÃO DE IMÓVEL URBANO (APÓS DESMEMBRAMENTO)

Proprietário: MUNICÍPIO DE JOAQUIM TÁVORA

CNPJ: 76.966.845/0001-06

Endereço: Rua Projetada A - Morar Bem Paraná FAR50 - JOAQUIM TÁVORA SÃO ROQUE DO PINHAL - Joaquim Távora/PR

Matrícula 8.738, 8746, 8748, 8749, 8757, 8758 E 8759

Área total: **1.605,22 m²**

LIMITES E CONFRONTAÇÕES ATUAIS

Imóvel: RUA PROJETADA A - SEÇÃO 1

Área total: **1.110,81 m²**

Um terreno de formato irregular, com área de 1.110,81 m², localizada no loteamento denominado Morar Bem Paraná FAR50 - JOAQUIM TÁVORA SÃO ROQUE, situado no município de Joaquim Távora, contendo as seguintes divisas e confrontações:

Inicia-se a descrição deste perímetro na divisa das terras de Marcilio Lopes de Queiros e o Lote 1 da Quadra 1. Deste ponto, segue confrontando com o LOTE 1 QUADRA 1 no rumo SE 7°37'19" NW com uma distância de 27,58m. Deste ponto, segue confrontando com os LOTES 2, 3, 4, 5, 6, 7, 8 E PARTE DO LOTE 9 DA QUADRA 01 no rumo SW 27°48'43" NE com uma distância de 68,55m. Deste ponto, segue confrontando com A RUA PROJETADA A - SEÇÃO 2 no rumo NW 62°12'22" SE com uma distância de 12,00m. Deste ponto, segue confrontando com PARTE DO LOTE 8 E LOTES 7, 6, 5, 4, 3, 2 E 1 DA QUADRA 02 no rumo NE 27°48'43" SW com uma distância de 64,70. Deste ponto, segue confrontando com o LOTE 1 no rumo NW 7°38'18" SE com uma distância de 25,13m. Deste ponto, segue confrontando com TERRAS DE MARCILIO LOPES DE QUEIROS no rumo NE 88°49'25" SW com uma distância de 12,08m, até atingir o ponto inicial desta descrição.

Imóvel: LOTE DE TERRAS Nº 08 DA QUADRA 1

Área total: **171,00 m²**

Matrícula: 8746

O lote de terras sob nº 8 da quadra 1, do loteamento denominado “MORAR BEM PARANÁ-FAR 50 - JOAQUIM TÁVORA/SÃO ROQUE DO PINHAL”, sito no Distrito do São Roque do Pinhal, neste município, com a área de 171,00 m² (CENTO E SETENTA E UM METROS QUADRADOS), cadastrado na Prefeitura Municipal sob nº 03.03.001.0091-001, com as seguintes medidas e confrontações, visando da rua para o imóvel: “frente com a Rua Projetada “A”, na distância de 9,50 metros; lado direito com o lote 9, na distância de 18,00 metros; lado esquerdo com o lote 7, na distância de 18 metros; e, fundos com Rubens Teodoro Rodrigues, na distância de 9,50 metros”.

Imóvel: LOTE DE TERRAS Nº 09 DA QUADRA 1

Área total: **171,00 m²**

Matrícula: 8747

O lote de terras sob nº 9 da quadra 1, do loteamento denominado “MORAR BEM PARANÁ-FAR 50 - JOAQUIM TÁVORA/SÃO ROQUE DO PINHAL”, sito no Distrito do São Roque do Pinhal, neste município, com a área de 171,00 m² (CENTO E SETENTA E UM METROS QUADRADOS), cadastrado na Prefeitura Municipal sob nº 03.03.001.0092-001, com as seguintes medidas e confrontações, visando da rua para o imóvel: “frente com a Rua Projetada “A”, na distância de 9,50 metros; lado direito com o lote 10, na distância de 18,00 metros; lado esquerdo com o lote 8, na distância de 18 metros; e, fundos com Rubens Teodoro Rodrigues, na distância de 9,50 metros”.

Imóvel: LOTE DE TERRAS Nº 10 DA QUADRA 1

Área total: **171,00 m²**

Matrícula: 8748

O lote de terras sob nº 10 da quadra 1, do loteamento denominado “MORAR BEM PARANÁ-FAR 50 - JOAQUIM TÁVORA/SÃO ROQUE DO PINHAL”, sito no Distrito do São Roque do Pinhal, neste município, com a área de 171,00 m² (CENTO E SETENTA E UM METROS QUADRADOS), cadastrado na Prefeitura Municipal sob nº 03.03.001.0109-001, com as seguintes medidas e confrontações, visando da rua para o imóvel: “frente com a Rua Projetada “A”, na distância de 9,50 metros; lado direito com o lote 11, e a Rua Projetada “A” na distância de 18,00 metros; lado esquerdo com o lote 9, na distância de 18 metros; e, fundos com Rubens Teodoro Rodrigues, na distância de 9,50 metros”.

Imóvel: LOTE DE TERRAS Nº 11 DA QUADRA 1

Área total: **192,00 m²**

Matrícula: 8749

O lote de terras sob nº 11 da quadra 1, do loteamento denominado “MORAR BEM PARANÁ-FAR 50 - JOAQUIM TÁVORA/SÃO ROQUE DO PINHAL”, sito no Distrito do São Roque do Pinhal, neste município, com a área de 192,00 m² (CENTO E NOVENTA E DOIS METROS QUADRADOS), cadastrado na Prefeitura Municipal sob nº 03.03.001.0122-001, com as seguintes medidas e confrontações, visando da rua para o imóvel: “frente com a Rua Projetada “A”, na distância de 12,00 metros; lado direito com a área remanescente de Marcilio Lopes de Queiros, na distância de 16,00 metros; lado esquerdo com o lote 10, na distância de 16 metros; e, fundos com Rubens Teodoro Rodrigues, na distância de 12,00 metros”.

Imóvel: LOTE DE TERRAS Nº 08 DA QUADRA 2

Área total: **171,00 m²**

Matrícula: 8757

O lote de terras sob nº 8 da quadra 2, do loteamento denominado “MORAR BEM PARANÁ-FAR 50 - JOAQUIM TÁVORA/SÃO ROQUE DO PINHAL”, sito no Distrito do São Roque do Pinhal, neste município, com a área de 171,00 m² (CENTO E SETENTA E UM METROS QUADRADOS), cadastrado na Prefeitura Municipal sob nº 03.03.001.0094-001, com as seguintes medidas e confrontações, visando da rua para o imóvel: “frente com a Rua Projetada “A”, na distância de 9,50 metros; lado direito com o lote 7, na distância de 18,00 metros; lado esquerdo com o lote 9, na distância de 18 metros; e, fundos com área remanescente de Marcilio Lopes de Queiros, na distância de 9,50 metros”.

Imóvel: LOTE DE TERRAS Nº 09 DA QUADRA 2

Área total: **171,00 m²**

Matrícula: 8758

O lote de terras sob nº 9 da quadra 2, do loteamento denominado “MORAR BEM PARANÁ-FAR 50 - JOAQUIM TÁVORA/SÃO ROQUE DO PINHAL”, sito no Distrito do São Roque do Pinhal, neste município, com a área de 171,00 m² (CENTO E SETENTA E UM METROS QUADRADOS), cadastrado na Prefeitura Municipal sob nº 03.03.001.0103-001, com as seguintes medidas e confrontações, visando da rua para o imóvel: “frente com a Rua Projetada “A”, na distância de 9,50 metros; lado direito com o lote 8, na distância de 18,00 metros; lado esquerdo com o lote 10 e Rua Projetada “A”, na distância de 18 metros; e, fundos com área remanescente de Marcilio Lopes de Queiros, na distância de 9,50 metros”.

Imóvel: LOTE DE TERRAS Nº 10 DA QUADRA 2

Área total: **192,00 m²**

Matrícula: 8759

O lote de terras sob nº 9 da quadra 2, do loteamento denominado “MORAR BEM PARANÁ-FAR 50 - JOAQUIM TÁVORA/SÃO ROQUE DO PINHAL”, sito no Distrito do São Roque do Pinhal, neste município, com a área de 192,00 m² (CENTO E NOVENTA E DOIS METROS QUADRADOS), cadastrado na Prefeitura Municipal sob nº 03.03.001.0117-001, com as seguintes medidas e confrontações, visando da rua para o imóvel: “frente com a Rua Projetada “A”, na distância de 12,00 metros; lado direito com parte do lote 9, na distância de 16,00 metros; lado esquerdo com área remanescente de Marcilio Lopes de Queiros, na distância de 16 metros; e, fundos com área remanescente de Marcilio Lopes de Queiros, na distância de 12,00 metros”.

LIMITES E CONFRONTAÇÕES PRETENDIDOS

Imóvel: MEU CAMPINHO SÃO ROQUE

Area total: **1.605,22 m²**

Um terreno de formato irregular, com área de 1.605,22 m², localizada no loteamento denominado Morar Bem Paraná FAR50 - JOAQUIM TÁVORA SÃO ROQUE, situado no município de Joaquim Távora, contendo as seguintes divisas e confrontações:

Inicia-se a descrição deste perímetro na divisa das terras de Rubens Teodoro Rodrigues e o Lote 7 da Quadra 1. Deste ponto, segue confrontando com TERRAS DE RUBENS TEODORO RODRIGUES no rumo SW 27°48'43" NE com uma distância de 40,50m. Deste ponto, segue confrontando com TERRAS DE MARCILIO LOPES DE QUEIROS no rumo NW 62°12'22" SE com uma distância de 48,00m. Deste ponto, segue confrontando com TERRAS DE MARCILIO LOPES DE QUEIROS no rumo NE 27°48'43" SW com uma distância de 31,00m. Deste ponto, segue confrontando com o LOTE 7, DA QUADRA 02 no rumo SE 62°12'22" NW com uma distância de 18,00m. Deste ponto, segue confrontando com A RUA PROJETADA A - SEÇÃO 1 no rumo SW 27°48'43" NE com uma distância de 4,45m. Deste ponto, segue confrontando com A RUA PROJETADA A - SEÇÃO 1 no rumo SE 62°12'22" NW com uma distância de 12,00m. Deste ponto, segue confrontando com A RUA PROJETADA A - SEÇÃO 1 no rumo NE 27°48'43" SW com uma distância de 13,95m. Deste ponto, segue confrontando com o LOTE 7 DA QUADRA 01 no rumo SE 62°12'22" NW com uma distância de 18,00m, até atingir o ponto inicial desta descrição.

Joaquim Távora, 26 de abril de 2026.

HAROLDO BELLI DE SA
CFTPR 61174700963

REGISTRO DE IMÓVEIS
Comarca de Joaquim Távora - Est. do Paraná
CNPJ 78 247 889/0001-01

REGISTRO GERAL

FICHA
8.758/1

TITULAR: **Oswaldo Soares**
CPF 174 129 279-49

MATRÍCULA N.º 8.758

RUBRICA

f

DATA: 02 de fevereiro de 2015.

IMÓVEL: O lote de terras sob n.º 9 da quadra 2, do loteamento denominado "MORAR BEM PARANÁ-FAR 50 - JOAQUIM TÁVORA/SÃO ROQUE DO PINHAL", sito no Distrito do São Roque do Pinhal, neste Município, com a área de 171,00m². (CENTO E SETENTA E UM METROS QUADRADOS), cadastrado na Prefeitura Municipal sob n.º 03.03.002.0103-001, com as seguintes medidas e confrontações, visando da rua para o imóvel: "frente com a Rua Projetada "A", na distância de 9,50 metros; lado direito com o lote 8, na distância de 18,00 metros; lado esquerdo com o lote 10 e a Rua Projetada "A", na distância de 18,00 metros; e, fundos com a área remanescente de Marcilio Lopes de Queiros, na distância de 9,50 metros".

Proprietário: MUNICÍPIO DE JOAQUIM TÁVORA - PARANÁ, pessoa jurídica de direito público interno, inscrita no CNPJ/MF sob o n.º 76 966 845/0001-06, com sede no Paço Municipal D. Pedro II, sito à Rua Miguel Dias, n.º 226, nesta cidade.

Reg.º anterior: R-3-8.515, de 02.02.2015 (loteamento), do Registro Geral, nesta Serventia. Dou fé. Joaquim Távora, 02 de fevereiro de 2015. Oficial de Registro,

Oswaldo Soares
Oswaldo Soares

CERTIFICO que a presente é reprodução fiel de inteiro teor da matrícula/registro original do Registro Geral. CERTIFICO também que a presente certidão foi emitida nos termos do art.19, §1º da Lei n.6.015/73, sob a forma de documento eletrônico, mediante processo de Certificação Digital ICP-Brasil, nos termos da Lei n.14.063/20. Esta certidão deverá ser conservada em meio eletrônico, bem como sua autoria e integridade serem comprovadas.-/O referido é verdade e dou fé.-/Joaquim Távora(PR), 03 de dezembro de 2025.-



MATRÍCULA Nº
8.758

Para consultar a autenticidade, informe na ferramenta
<https://www.cripar.org/e-validador> o CHD: 08.876-1
e o código de verificação do documento: X0D4NGC8
Consulta disponível por 30 dias



Presidência da República
Casa Civil
Módulo Protocolo Nº
1.290.2 de agosto de 2001.

Documento Assinado Digitalmente JOSE
ANTONIO PEREIRA FILHO
CPF: 56122373915 - 03/12/2025

REGISTRO DE IMÓVEIS
Comarca de Joaquim Távora - Est. do Paraná
CNPJ 78 247 889/0001-01

REGISTRO GERAL

FICHA
8.759/1

TITULAR: **Oswaldo Soares**
CPF 174 129 279-49

MATRÍCULA N.º 8.759

RUBRICA

f


CNM 085761.2.0008759-82

DATA: 02 de fevereiro de 2015.

IMÓVEL: O lote de terras sob n.º 10 da quadra 2, do loteamento denominado "MORAR BEM PARANÁ-FAR 50 – JOAQUIM TÁVORA/SÃO ROQUE DO PINHAL", sito no Distrito do São Roque do Pinhal, neste Município, com a área de 192,00m². (CENTO E NOVENTA E DOIS METROS QUADRADOS), cadastrado na Prefeitura Municipal sob n.º 03.03.002.0117-001, com as seguintes medidas e confrontações, visando da rua para o imóvel: "frente com a Rua Projetada "A", na distância de 12,00 metros; lado direito com parte do lote 9, na distância de 16,00 metros; lado esquerdo com a área remanescente de Marcílio Lopes de Queiros, na distância de 16,00 metros; e, fundos com a área remanescente de Marcílio Lopes de Queiros, na distância de 12,00 metros".

Proprietário: MUNICÍPIO DE JOAQUIM TÁVORA – PARANÁ, pessoa jurídica de direito público interno, inscrita no CNPJ/MF sob o n.º 76 966 845/0001-06, com sede no Paço Municipal D. Pedro II, sito à Rua Miguel Dias, n.º 226, nesta cidade.

Reg.º anterior: R-3-8.515, de 02.02.2015 (loteamento), do Registro Geral, nesta Serventia. Dou fé. Joaquim Távora, 02 de fevereiro de 2015. Oficial de Registro,


Oswaldo Soares

CERTIFICO que a presente é reprodução fiel de inteiro teor da matrícula/registro original do Registro Geral. CERTIFICO também que a presente certidão foi emitida nos termos do art.19, §1º da Lei n.6.015/73, sob a forma de documento eletrônico, mediante processo de Certificação Digital ICP-Brasil, nos termos da Lei n.14.063/20. Esta certidão deverá ser conservada em meio eletrônico, bem como sua autoria e integridade serem comprovadas.-/O referido é verdade e dou fé.-/Joaquim Távora(PR), 03 de dezembro de 2025.-



MATRÍCULA Nº
8.759

SEQUE

Para consultar a autenticidade, informe na ferramenta
<https://www.aripar.org/e-validador> o CNS: 08.576-1
e o código de verificação do documento: 5XREMOZ1
Consulta disponível por 30 dias



Presidência da República
Casa Civil
Medida Provisória Nº
7.200-2 de agosto de 2001.

Documento Assinado Digitalmente JOSE
ANTONIO PEREIRA FILHO
CPF: 56122373915 - 03/12/2025

REGISTRO DE IMÓVEIS
Comarca de Joaquim Távora - Est. do Paraná
CNPJ 78 247 889/0001-01

REGISTRO GERAL

FICHA
8.749/1

TITULAR: **Oswaldo Soares**
CPF 174 129 279-49

MATRÍCULA N.º 8.749

RUBRICA
f

CNM 085761.2.0008749.-15

DATA: 02 de fevereiro de 2015.

IMÓVEL: O lote de terras sob n.º 11 da quadra 1, do loteamento denominado "MORAR BEM PARANÁ-FAR 50 - JOAQUIM TÁVORA/SÃO ROQUE DO PINHAL", sito no Distrito do São Roque do Pinhal, neste Município, com a área de 192,00m2. (CENTO E NOVENTA E DOIS METROS QUADRADOS), cadastrado na Prefeitura Municipal sob n.º 03.03.001.0122-001, com as seguintes medidas e confrontações, visando da rua para o imóvel: "frente com a Rua Projetada "A", na distância de 12,00 metros; lado direito com a área remanescente de Marcilio Lopes de Queiros, na distância de 16,00 metros; lado esquerdo com parte do lote 10, na distância de 16,00 metros; e, fundos com Rubens Teodoro Rodrigues, na distância de 12,00 metros".

Proprietário: MUNICÍPIO DE JOAQUIM TÁVORA - PARANÁ, pessoa jurídica de direito público interno, inscrita no CNPJ/MF sob o n.º 76 966 845/0001-06, com sede no Paço Municipal D. Pedro II, sito à Rua Miguel Dias, n.º 226, nesta cidade.

Reg.º anterior: R-3-8.515, de 02.02.2015 (loteamento), do Registro Geral, nesta Serventia. Dou fé. Joaquim Távora, 02 de fevereiro de 2015. Oficial de Registro,

Oswaldo Soares
Oswaldo Soares

CERTIFICO que a presente é reprodução fiel de inteiro teor da matrícula/registro original do Registro Geral. CERTIFICO também que a presente certidão foi emitida nos termos do art.19, §1º da Lei n.6.015/73, sob a forma de documento eletrônico, mediante processo de Certificação Digital ICP-Brasil, nos termos da Lei n.14.063/20. Esta certidão deverá ser conservada em meio eletrônico, bem como sua autoria e integridade serem comprovadas.-/O referido é verdade e dou fé.-/Joaquim Távora(PR), 03 de dezembro de 2025.-



MATRÍCULA Nº
8.749

Para consultas e autenticidade, informe na ferramenta
<https://www.asipar.org.br/validador> o CNP: 04.876-1
e o código de verificação do documento: QFJKV33N
Consulta disponível por 30 dias



Prefeitura de Joaquim Távora
Casa Civil
Rua José Bonifácio nº
2.200-2 do bairro de São José

Documento Assinado Digitalmente JOSE
ANTONIO PEREIRA FILHO
CPF: 56122373915 - 03/12/2025

REGISTRO DE IMÓVEIS
Comarca de Joaquim Távora - Est. do Paraná
CNPJ 78 247 889/0001-01

REGISTRO GERAL

FICHA
8.748/1

TITULAR: **Oswaldo Soares**
CPF 174 129 279-49

MATRÍCULA N.º 8.748

RUBRICA

f

DATA: 02 de fevereiro de 2015.

IMÓVEL: O lote de terras sob n.º 10 da quadra 1, do loteamento denominado "MORAR BEM PARANÁ-FAR 50 - JOAQUIM TÁVORA/SÃO ROQUE DO PINHAL", sito no Distrito do São Roque do Pinhal, neste Município, com a área de 171,00m². (CENTO E SETENTA E UM METROS QUADRADOS), cadastrado na Prefeitura Municipal sob n.º 03.03.001.0109-001, com as seguintes medidas e confrontações, visando da rua para o imóvel: "frente com a Rua Projetada "A", na distância de 9,50 metros; lado direito com o lote 11 e a Rua Projetada "A", na distância de 18,00 metros; lado esquerdo com o lote 9, na distância de 18,00 metros; e, fundos com Rubens Teodoro Rodrigues, na distância de 9,50 metros".

Proprietário: MUNICÍPIO DE JOAQUIM TÁVORA - PARANÁ, pessoa jurídica de direito público interno, inscrita no CNPJ/MF sob o n.º 76 966 845/0001-06, com sede no Paço Municipal D. Pedro II, sito à Rua Miguel Dias, n.º 226, nesta cidade.

Reg.º anterior: R-3-8.515, de 02.02.2015 (loteamento), do Registro Geral, nesta Serventia. Dou fé. Joaquim Távora, 02 de fevereiro de 2015. Oficial de Registro.

Oswaldo Soares
Oswaldo Soares

CERTIFICO que a presente é reprodução fiel de inteiro teor da matricula/registro original do Registro Geral. CERTIFICO também que a presente certidão foi emitida nos termos do art.19, §1º da Lei n.6.015/73, sob a forma de documento eletrônico, mediante processo de Certificação Digital ICP-Brasil, nos termos da Lei n.14.063/20. Esta certidão deverá ser conservada em meio eletrônico, bem como sua autoria e integridade serem comprovadas.-/O referido é verdade e dou fé.-/Joaquim Távora(PR), 03 de dezembro de 2025.-



MATRÍCULA Nº
8.748

Para consultar a autenticidade, informe na ferramenta
<https://www.aripar.org/e-validador> o CNS: 08.576-1
e o código de verificação do documento: H3DXFQ10
Consulta disponível por 30 dias



Presidência da República
Casa Civil
Medida Provisória Nº
2.200-2 de agosto de 2001.

Documento Assinado Digitalmente JOSE
ANTONIO PEREIRA FILHO
CPF: 56122373915 - 03/12/2025

REGISTRO DE IMÓVEIS
Comarca de Joaquim Távora - Est. do Paraná
CNPJ 78 247 889/0001-01

REGISTRO GERAL

FICHA
8.757/1

TITULAR: **Oswaldo Soares**
CPF 174 129 279-49

MATRÍCULA N.º 8.757

RUBRICA

CNM 085761.2.0008757-88

DATA: 02 de fevereiro de 2015.

IMÓVEL: O lote de terras sob n.º 8 da quadra 2, do loteamento denominado "MORAR BEM PARANÁ-FAR 50 - JOAQUIM TÁVORA/SÃO ROQUE DO PINHAL", sito no Distrito do São Roque do Pinhal, neste Município, com a área de 171,00m2. (CENTO E SETENTA E UM METROS QUADRADOS), cadastrado na Prefeitura Municipal sob n.º 03.03.002.0094-001, com as seguintes medidas e confrontações, visando da rua para o imóvel: "frente com a Rua Projetada "A", na distância de 9,50 metros; lado direito com o lote 7, na distância de 18,00 metros; lado esquerdo com o lote 9, na distância de 18,00 metros; e, fundos com a área remanescente de Marcilio Lopes de Queiros, na distância de 9,50 metros".

Proprietário: MUNICÍPIO DE JOAQUIM TÁVORA - PARANÁ, pessoa jurídica de direito público interno, inscrita no CNPJ/MF sob o n.º 76 966 845/0001-06, com sede no Paço Municipal D. Pedro II, sito à Rua Miguel Dias, n.º 226, nesta cidade.

Reg.º anterior: R-3-8.515, de 02.02.2015 (loteamento), do Registro Geral, nesta Serventia. Dou fé. Joaquim Távora, 02 de fevereiro de 2015. Oficial de Registro,

Oswaldo Soares

CERTIFICO que a presente é reprodução fiel de inteiro teor da matricula/registro original do Registro Geral. CERTIFICO também que a presente certidão foi emitida nos termos do art.19, §1º da Lei n.6.015/73, sob a forma de documento eletrônico, mediante processo de Certificação Digital ICP-Brasil, nos termos da Lei n.14.063/20. Esta certidão deverá ser conservada em meio eletrônico, bem como sua autoria e integridade serem comprovadas.-/O referido é verdade e dou fé.-/Joaquim Távora(PR), 03 de dezembro de 2025.-



MATRÍCULA Nº
8.757

SEQUE

Para consultar a autenticidade, informe na ferramenta
<https://www.aripar.org/e-validador> o CNS: 08.576-1
e o código de verificação do documento: 58G6B2E7
Consulta disponível por 30 dias



Presidência da República
Casa Civil
Medida Provisória Nº
7.200-2 de agosto de 2001.

Documento Assinado Digitalmente JOSE
ANTONIO PEREIRA FILHO
CPF: 56122373915 - 03/12/2025

REGISTRO DE IMÓVEIS
Comarca de Joaquim Távora - Est. do Paraná
CNPJ 78 247 889/0001-01

REGISTRO GERAL

FICHA
8.746/1

TITULAR: **Oswaldo Soares**
CPF 174 129 279-49

MATRÍCULA N.º 8.746

RUBRICA

CNM 085761.2.0008746-24

DATA: 02 de fevereiro de 2015.

IMÓVEL: O lote de terras sob n.º 8 da quadra 1, do loteamento denominado "MORAR BEM PARANÁ-FAR 50 - JOAQUIM TÁVORA/SÃO ROQUE DO PINHAL", sito no Distrito do São Roque do Pinhal, neste Município, com a área de 171,00m². (CENTO E SETENTA E UM METROS QUADRADOS), cadastrado na Prefeitura Municipal sob n.º 03.03.001.0091-001, com as seguintes medidas e confrontações, visando da rua para o imóvel: "frente com a Rua Projetada "A", na distância de 9,50 metros; lado direito com o lote 9, na distância de 18,00 metros; lado esquerdo com o lote 7, na distância de 18,00 metros; e, fundos com Rubens Teodoro Rodrigues, na distância de 9,50 metros".

Proprietário: MUNICÍPIO DE JOAQUIM TÁVORA - PARANÁ, pessoa jurídica de direito público interno, inscrita no CNPJ/MF sob o n.º 78 966 845/0001-06, com sede no Paço Municipal D. Pedro II, sito à Rua Miguel Dias, n.º 226, nesta cidade.

Reg.º anterior: R-3-8.515, de 02.02.2015 (loteamento), do Registro Geral, nesta Serventia. Dou fé. Joaquim Távora, 02 de fevereiro de 2015. Oficial de Registro,

Oswaldo Soares

CERTIFICO que a presente é reprodução fiel de inteiro teor da matrícula/registro original do Registro Geral. CERTIFICO também que a presente certidão foi emitida nos termos do art.19, §1º da Lei n.6.015/73, sob a forma de documento eletrônico, mediante processo de Certificação Digital ICP-Brasil, nos termos da Lei n.14.063/20. Esta certidão deverá ser conservada em meio eletrônico, bem como sua autoria e integridade serem comprovadas.-/O referido é verdade e dou fé.-/Joaquim Távora(PR), 03 de dezembro de 2025.-



8.746



Desembargo em nome do Registrante - 8.746
Desembargo em nome do Registrante - 8.746

REGISTRO DE IMÓVEIS
Comarca de Joaquim Távora - Est. do Paraná
CNPJ 78 247 889/0001-01

REGISTRO GERAL

FICHA
8.747/1

TITULAR: **Oswaldo Soares**
CPF 174 129 279-49

MATRÍCULA N.º 8.747

RUBRICA

ef

DATA: 02 de fevereiro de 2015.

IMÓVEL: O lote de terras sob n.º 9 da quadra 1, do loteamento denominado "MORAR BEM PARANÁ-FAR 50 – JOAQUIM TÁVORA/SÃO ROQUE DO PINHAL", sito no Distrito do São Roque do Pinhal, neste Município, com a área de 171,00m². (CENTO E SETENTA E UM METROS QUADRADOS), cadastrado na Prefeitura Municipal sob n.º 03.03.001.0100-001, com as seguintes medidas e confrontações, visando da rua para o imóvel: "frente com a Rua Projetada "A", na distância de 9,50 metros; lado direito com o lote 10, na distância de 18,00 metros; lado esquerdo com o lote 8, na distância de 18,00 metros; e, fundos com Rubens Teodoro Rodrigues, na distância de 9,50 metros".

Proprietário: MUNICÍPIO DE JOAQUIM TÁVORA – PARANÁ, pessoa jurídica de direito público interno, inscrita no CNPJ/MF sob o n.º 76 966 845/0001-06, com sede no Paço Municipal D. Pedro II, sito à Rua Miguel Dias, n.º 226, nesta cidade.

Reg.º anterior: R-3-8.515, de 02.02.2015 (loteamento), do Registro Geral, nesta Serventia. Dou fé. Joaquim Távora, 02 de fevereiro de 2015. Oficial de Registro,

Oswaldo Soares
Oswaldo Soares

CERTIFICO que a presente é reprodução fiel de inteiro teor da matricula/registro original do Registro Geral. CERTIFICO também que a presente certidão foi emitida nos termos do art.19, §1º da Lei n.6.015/73, sob a forma de documento eletrônico, mediante processo de Certificação Digital ICP-Brasil, nos termos da Lei n.14.063/20. Esta certidão deverá ser conservada em meio eletrônico, bem como sua autoria e integridade serem comprovadas.-/O referido é verdade e dou fé.-/Joaquim Távora(PR), 03 de dezembro de 2025.-



MATRÍCULA N.º
8.747

Para consultar a autenticidade, informe na ferramenta
<https://www.aripar.org/e-validador> o CNS: 08.576-1
e o código de verificação do documento: B295QIJC
Consulta disponível por 30 dias



Presidência da República
Casa Civil
Medida Provisória N.º
7.200-2 de agosto de 2001.

Documento Assinado Digitalmente JOSE
ANTONIO PEREIRA FILHO
CPF: 56122373915 - 03/12/2025

REGISTRO DE IMÓVEIS
Comarca de Joaquim Távora - Est. do Paraná
CNPJ 78 247 889/0001-01

REGISTRO GERAL

FICHA
8.738/1

TITULAR: **Oswaldo Soares**
CPF 174 129 279-49

MATRÍCULA N.º 8.738

RUBRICA
8

CNM 085761.2.0008738-48

DATA: 02 de fevereiro de 2015.
IMÓVEL: Uma área com 1.477,03m². (UM MIL, QUATROCENTOS E SETENTA E SETE METROS E TRÊS CENTÍMETROS QUADRADOS), constituída pela Rua Projetada "A", do loteamento denominado "MORAR BEM PARANÁ-FAR 50 - JOAQUIM TÁVORA/SÃO ROQUE DO PINHAL", sito no Distrito do São Roque do Pinhal, neste Município, a seguir descrita: **RUA PROJETADA "A"** - faixa de terras com largura de 12,00 metros, orientação principal Sudoeste-Nordeste, com área de 1.477,03m²., comprimento de eixo de 26,34 metros + 93,19 metros, confrontando: a nordeste com a área remanescente de Marcilio Lopes de Queiros; a sudeste com o lote 1 da quadra 2, por 25,13 metros, com os lotes 1 a 9 da quadra 2, por 79,25 metros, parte do lote 9 da quadra 2, por 2,00 metros, e com o lote 10 da quadra 2, por 12,00 metros; a sudoeste com Marcilio Lopes de Queiros, por 4,08 metros, com rua sem denominação, onde antes constava Marcilio Lopes de Queiros, por 8,00 metros; e, a noroeste com o lote 1 da quadra 1, por 27,58 metros, com os lotes 2 a 10 da quadra 1, por 83,10 metros, parte do lote 10 da quadra 1, por 2,00 metros, e com o lote 11 da quadra 1, por 12,00 metros.
Proprietário: MUNICÍPIO DE JOAQUIM TÁVORA - PARANÁ, pessoa jurídica de direito público interno, inscrita no CNPJ/MF sob o n.º 76 966 845/0001-06, com sede no Paço Municipal D. Pedro II, sito à Rua Miguel Dias, n.º 226, nesta cidade.
Reg.º anterior: R-3-8.515, de 02.02.2015 (loteamento), do Registro Geral, nesta Serventia. Dou fé. Joaquim Távora, 02 de fevereiro de 2015. Oficial de Registro,

Oswaldo Soares
Oswaldo Soares

CERTIFICO que a presente é reprodução fiel de inteiro teor da matrícula/registro original do Registro Geral. CERTIFICO também que a presente certidão foi emitida nos termos do art.19, §1º da Lei n.6.015/73, sob a forma de documento eletrônico, mediante processo de Certificação Digital ICP-Brasil, nos termos da Lei n.14.063/20. Esta certidão deverá ser conservada em meio eletrônico, bem como sua autoria e integridade serem comprovadas.-/O referido é verdade e dou fé.-/Joaquim Távora(PR), 05 de dezembro de 2025.-

FUNARPEN



SELO DE FISCALIZAÇÃO
SFR12.45Qav.RrP5o
F3oGT.F656q
<https://selo.funarpen.com.br>



MATRÍCULA Nº
8.738

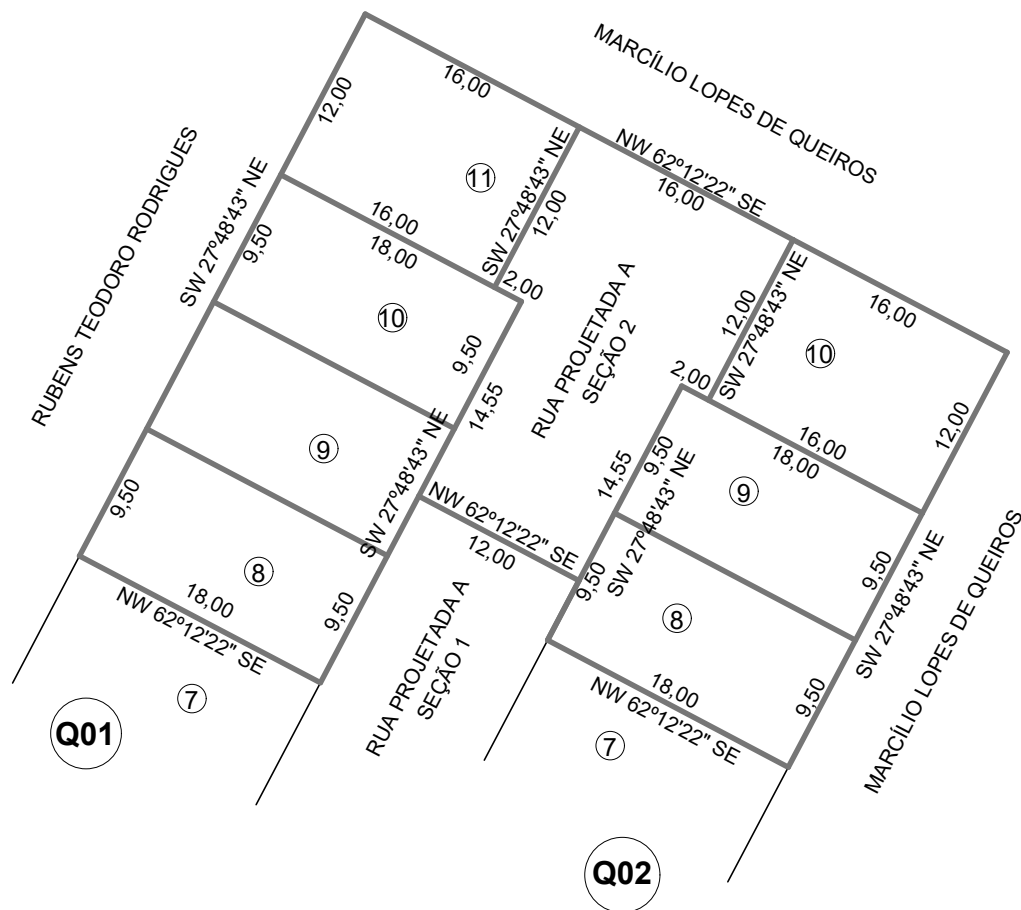
Para consultar a autenticidade, informe na ferramenta
<https://www.aripar.org/e-validador> o CNS: 08.576-1
e o código de verificação do documento: HOXP8234
Consulta disponível por 30 dias



Presidência da República
Casa Civil
Medida Provisória Nº
2.200-2 de agosto de 2001.

Documento Assinado Digitalmente
LUCAS XAVIER DOMINGOS
CPF: 04342501988 - 05/12/2025

SITUAÇÃO DE ORIGEM:



PROJETO COMPLETO

Escala
1/500

Projeto: UNIFICAÇÃO DE LOTES URBANOS

Imóvel: Meu Campinho São Roque

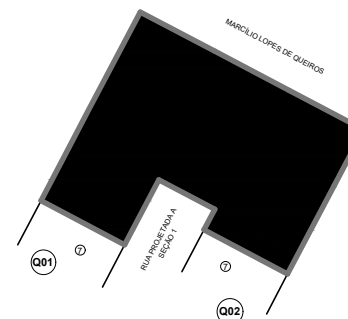
Localização: Rua Projetada A - Morar Bem Paraná FAR50 - JOAQUIM TÁVORA SÃO ROQUE DO PINHAL

Município: Joaquim Távora - PR.

Proprietário : Município de Joaquim Távora

Matrículas: 8.738, 8.746, 8.748, 8.749, 8.757, 8.758 e 8.759

Situação:



Proprietários:

Município de Joaquim Távora
CNPJ/MF 76.966.845/0001-06

Responsável Técnico:

Haroldo Belli de Sá
CFTPR 61174700963

SITUAÇÃO PRETENDIDA:



ÁREAS

SITUAÇÃO ATUAL:

- RUA PROJETADA A SEÇÃO 2: 366,22 M2
- LOTE 8 QUADRA 1: 171,00 M2
- LOTE 9 QUADRA 1: 171,00 M2
- LOTE 10 QUADRA 1: 171,00 M2
- LOTE 11 QUADRA 1: 192,00 M2
- LOTE 8 QUADRA 2: 171,00 M2
- LOTE 9 QUADRA 2: 171,00 M2
- LOTE 10 QUADRA 2: 192,00 M2

SITUAÇÃO RESULTANTE APÓS UNIFICAÇÃO:

MEU CAMPINHO SÃO ROQUE: 1.605,22 M2

Aprovações:

REGISTRO DE IMÓVEIS
Comarca de Joaquim Távora - Est. do Paraná
CNPJ 78 247 889/0001-01

REGISTRO GERAL

FICHA
8.730/1

TITULAR: **Oswaldo Soares**
CPF 174 129 279-49

MATRÍCULA N.º 8.730

RUBRICA


f

DATA: 02 de fevereiro de 2015.

IMÓVEL: O lote de terras sob n.º 5 da quadra 1, do loteamento denominado "MORAR BEM PARANÁ-FAR 50 - JOAQUIM TÁVORA/JOÁ", sito no Distrito do Joá, neste Município, com a área de 167,40m2. (CENTO E SESSENTA E SETE METROS E QUARENTA CENTÍMETROS QUADRADOS), cadastrado na Prefeitura Municipal sob n.º 04.04.001.0042-001, com as seguintes medidas e confrontações, visando da rua para o imóvel: "frente com a Rua Projetada "B", na distância de 9,30 metros; lado direito com o lote 6, na distância de 18,00 metros; lado esquerdo com o lote 4, na distância de 18,00 metros; e, fundos com o Espólio de Terezinha da Mota Brisola, na distância de 9,30 metros".

Proprietário: MUNICÍPIO DE JOAQUIM TÁVORA - PARANÁ, pessoa jurídica de direito público interno, inscrita no CNPJ/MF sob o n.º 76 966 845/0001-06, com sede no Paço Municipal D. Pedro II, sito à Rua Miguel Dias, n.º 226, nesta cidade.

Req.º anterior: R-3-8.514, de 02.02.2015 (loteamento), do Registro Geral, nesta Serventia. Dou fé. Joaquim Távora, 02 de fevereiro de 2015. Oficial de Registro,


Oswaldo Soares

CERTIFICO que a presente é reprodução fiel de inteiro teor da matricula/registro original do Registro Geral. CERTIFICO também que a presente certidão foi emitida nos termos do art.19, §1º da Lei n.6.015/73, sob a forma de documento eletrônico, mediante processo de Certificação Digital ICP-Brasil, nos termos da Lei n.14.063/20. Esta certidão deverá ser conservada em meio eletrônico, bem como sua autoria e integridade serem comprovadas.-/O referido é verdade e dou fé.-/Joaquim Távora(PR), 05 de dezembro de 2025.-



SEGUIE

CNM 085761.2.0008730-72

MATRÍCULA Nº
8.730

Para consultar a autenticidade, informe na ferramenta
<https://www.aripar.org/e-validador> o CNS: 08.576-1
e o código de verificação do documento: 3EBV8VJ
Consulta disponível por 30 dias



Presidência da República
Casa Civil
Medida Provisória Nº
2.200-2 de agosto de 2001.

Documento Assinado Digitalmente
LUCAS XAVIER DOMINGOS
CPF: 04342501988 - 05/12/2025

REGISTRO DE IMÓVEIS
Comarca de Joaquim Távora - Est. do Paraná
CNPJ 78 247 889/0001-01

REGISTRO GERAL

FICHA
8.731/1

TITULAR: **Oswaldo Soares**
CPF 174 129 279-49

MATRÍCULA N.º 8.731

RUBRICA


CNM 085761.2.0008731-69

DATA: 02 de fevereiro de 2015.

IMÓVEL: O lote de terras sob n.º 6 da quadra 1, do loteamento denominado "MORAR BEM PARANÁ-FAR 50 - JOAQUIM TÁVORA/JOÁ", sito no Distrito do Joá, neste Município, com a área de 207,00m2. (DUZENTOS E SETE METROS QUADRADOS), cadastrado na Prefeitura Municipal sob n.º 04.04.001.0054-001, com as seguintes medidas e confrontações, visando da rua para o imóvel: "frente com a Rua Projetada "B", na distância de 11,50 metros; lado direito com a Rua Projetada "A", na distância de 18,00 metros; lado esquerdo com o lote 5, na distância de 18,00 metros; e, fundos com o Espólio de Terezinha da Mota Brisola, na distância de 11,50 metros".

Proprietário: MUNICÍPIO DE JOAQUIM TÁVORA - PARANÁ, pessoa jurídica de direito público interno, inscrita no CNPJ/MF sob o n.º 76 966 845/0001-06, com sede no Paço Municipal D. Pedro II, sito à Rua Miguel Dias, n.º 226, nesta cidade.

Reg.º anterior: R-3-8.514, de 02.02.2015 (loteamento), do Registro Geral, nesta Serventia. Dou fé. Joaquim Távora, 02 de fevereiro de 2015. Oficial de Registro,


Oswaldo Soares

CERTIFICO que a presente é reprodução fiel de inteiro teor da matrícula/registro original do Registro Geral. CERTIFICO também que a presente certidão foi emitida nos termos do art.19, §1º da Lei n.6.015/73, sob a forma de documento eletrônico, mediante processo de Certificação Digital ICP-Brasil, nos termos da Lei n.14.063/20. Esta certidão deverá ser conservada em meio eletrônico, bem como sua autoria e integridade serem comprovadas.-/O referido é verdade e dou fé.-/Joaquim Távora(PR), 05 de dezembro de 2025.-



MATRÍCULA Nº
8.731

SEQUE

Para consultar a autenticidade, informe na ferramenta
<https://www.aripar.org/e-validador> o CNS: 08.576-1
e o código de verificação do documento: 4ASSU904
Consulta disponível por 30 dias



Presidência da República
Casa Civil
Medida Provisória Nº
2.200-2 de agosto de 2001.

Documento Assinado Digitalmente
LUCAS XAVIER DOMINGOS
CPF: 04342501988 - 05/12/2025

REGISTRO DE IMÓVEIS
Comarca de Joaquim Távora - Est. do Paraná
CNPJ 78 247 889/0001-01

REGISTRO GERAL

FICHA
8.735/1

TITULAR: **Oswaldo Soares**
CPF 174 129 279-49

MATRÍCULA N.º 8.735

RUBRICA

af

CNM 085761.2.0008735-57

DATA: 02 de fevereiro de 2015.

IMÓVEL: O lote de terras sob n.º 4 da quadra 2, do loteamento denominado "MORAR BEM PARANÁ-FAR 50 - JOAQUIM TÁVORA/JOÁ", sito no Distrito do Joá, neste Município, com a área de 167,40m2. (CENTO E SESSENTA E SETE METROS E QUARENTA CENTÍMETROS QUADRADOS), cadastrado na Prefeitura Municipal sob n.º 04.04.002.0054-001, com as seguintes medidas e confrontações, visando da rua para o imóvel: "frente com a Rua Projetada "B", na distância de 9,30 metros; lado direito com o lote 3, na distância de 18,00 metros; lado esquerdo com o lote 5, na distância de 18,00 metros; e, fundos com Edson Martini, na distância de 9,30 metros".

Proprietário: MUNICÍPIO DE JOAQUIM TÁVORA - PARANÁ, pessoa jurídica de direito público interno, inscrita no CNPJ/MF sob o n.º 76 966 845/0001-06, com sede no Paço Municipal D. Pedro II, sito à Rua Miguel Dias, n.º 226, nesta cidade.

Reg.º anterior: R-3-8.514, de 02.02.2015 (loteamento), do Registro Geral, nesta Serventia. Dou fé. Joaquim Távora, 02 de fevereiro de 2015. Oficial de Registro,

Oswaldo Soares
Oswaldo Soares

CERTIFICO que a presente é reprodução fiel de inteiro teor da matrícula/registro original do Registro Geral. CERTIFICO também que a presente certidão foi emitida nos termos do art.19, §1º da Lei n.6.015/73, sob a forma de documento eletrônico, mediante processo de Certificação Digital ICP-Brasil, nos termos da Lei n.14.063/20. Esta certidão deverá ser conservada em meio eletrônico, bem como sua autoria e integridade serem comprovadas.-/O referido é verdade e dou fé.-/Joaquim Távora(PR), 05 de dezembro de 2025.-



MATRÍCULA Nº
8.735

SEGUE

Para consultar a autenticidade, informe na ferramenta
<https://www.aripar.org/e-validador> o CNS: 08.576-1
e o código de verificação do documento: **UZACCE40**
Consulta disponível por 30 dias



Presidência da República
Casa Civil
Medida Provisória Nº
2.200-2 de agosto de 2001.

Documento Assinado Digitalmente
LUCAS XAVIER DOMINGOS
CPF: 04342501988 - 05/12/2025

REGISTRO DE IMÓVEIS
Comarca de Joaquim Távora - Est. do Paraná
CNPJ 78 247 889/0001-01

REGISTRO GERAL

FICHA
8.736/1

TITULAR: **Oswaldo Soares**
CPF 174 129 279-49

MATRÍCULA N.º 8.736

RUBRICA

f


CNM 085761.2.0008736-54

DATA: 02 de fevereiro de 2015.

IMÓVEL: O lote de terras sob n.º 5 da quadra 2, do loteamento denominado "MORAR BEM PARANÁ-FAR 50 - JOAQUIM TÁVORA/JOÁ", sito no Distrito do Joá, neste Município, com a área de 167,40m2. (CENTO E SESSENTA E SETE METROS E QUARENTA CENTÍMETROS QUADRADOS), cadastrado na Prefeitura Municipal sob n.º 04.04.002.0063-001, com as seguintes medidas e confrontações; visando da rua para o imóvel: "frente com a Rua Projetada "B", na distância de 9,30 metros; lado direito com o lote 4, na distância de 18,00 metros; lado esquerdo com o lote 6, na distância de 18,00 metros; e, fundos com Edson Martini, na distância de 9,30 metros".

Proprietário: MUNICÍPIO DE JOAQUIM TÁVORA - PARANÁ, pessoa jurídica de direito público interno, inscrita no CNPJ/MF sob o n.º 76 966 845/0001-06, com sede no Paço Municipal D. Pedro II, sito à Rua Miguel Dias, n.º 226, nesta cidade.

Reg.º anterior: R-3-8.514, de 02.02.2015 (loteamento), do Registro Geral, nesta Serventia. Dou fé. Joaquim Távora, 02 de fevereiro de 2015. Oficial de Registro,


Oswaldo Soares

CERTIFICO que a presente é reprodução fiel de inteiro teor da matrícula/registro original do Registro Geral. CERTIFICO também que a presente certidão foi emitida nos termos do art.19, §1º da Lei n.6.015/73, sob a forma de documento eletrônico, mediante processo de Certificação Digital ICP-Brasil, nos termos da Lei n.14.063/20. Esta certidão deverá ser conservada em meio eletrônico, bem como sua autoria e integridade serem comprovadas.-/O referido é verdade e dou fé.-/Joaquim Távora(PR), 05 de dezembro de 2025.-



MATRÍCULA N.º
8.736

SEGUE

Para consultar a autenticidade, informe na ferramenta
<https://www.aripar.org/e-validador> o CNS: 08.576-1
e o código de verificação do documento: 6ZA7BUN9
Consulta disponível por 30 dias



Presidência da República
Casa Civil
Medida Provisória Nº
2.200-2 de agosto de 2001.

Documento Assinado Digitalmente
LUCAS XAVIER DOMINGOS
CPF: 04342501988 - 05/12/2025

REGISTRO DE IMÓVEIS
Comarca de Joaquim Távora - Est. do Paraná
CNPJ 78 247 889/0001-01

REGISTRO GERAL

FICHA
8.737/1

TITULAR: **Oswaldo Soares**
CPF 174 129 279-49

MATRÍCULA N.º 8.737

RUBRICA

f


CNM 085761.2.0008737-51

DATA: 02 de fevereiro de 2015.

IMÓVEL: O lote de terras sob n.º 6 da quadra 2, do loteamento denominado "MORAR BEM PARANÁ-FAR 50 - JOAQUIM TÁVORA/JOÁ", sito no Distrito do Joá, neste Município, com a área de 207,00m². (DUZENTOS E SETE METROS QUADRADOS), cadastrado na Prefeitura Municipal sob n.º 04.04.002.0075-001, com as seguintes medidas e confrontações, visando da rua para o imóvel: "frente com a Rua Projetada "B", na distância de 11,50 metros; lado direito com o lote 5, na distância de 18,00 metros; lado esquerdo com a Rua Projetada "A", na distância de 18,00 metros; e, fundos com Edson Martini, na distância de 11,50 metros".

Proprietário: MUNICÍPIO DE JOAQUIM TÁVORA - PARANÁ, pessoa jurídica de direito público interno, inscrita no CNPJ/MF sob o n.º 76 966 845/0001-06, com sede no Paço Municipal D. Pedro II, sito à Rua Miguel Dias, n.º 226, nesta cidade.

Reg.º anterior: R-3-8.514, de 02.02.2015 (loteamento), do Registro Geral, nesta Serventia. Dou fé. Joaquim Távora, 02 de fevereiro de 2015. Oficial de Registro,


Oswaldo Soares

CERTIFICO que a presente é reprodução fiel de inteiro teor da matricula/registro original do Registro Geral. CERTIFICO também que a presente certidão foi emitida nos termos do art.19, §1º da Lei n.6.015/73, sob a forma de documento eletrônico, mediante processo de Certificação Digital ICP-Brasil, nos termos da Lei n.14.063/20. Esta certidão deverá ser conservada em meio eletrônico, bem como sua autoria e integridade serem comprovadas.-/O referido é verdade e dou fé.-/Joaquim Távora(PR), 05 de dezembro de 2025.-



MATRÍCULA Nº
8.737

Para consultar a autenticidade, informe na ferramenta
<https://www.aripar.org/e-validador> o CNS: 08.576-1
e o código de verificação do documento: **FDMJQFFB**
Consulta disponível por 30 dias



Presidência da República
Casa Civil
Medida Provisória Nº
2.200.2 de agosto de 2001.

Documento Assinado Digitalmente
LUCAS XAVIER DOMINGOS
CPF: 04342501988 - 05/12/2025

REGISTRO DE IMÓVEIS
Comarca de Joaquim Távora - Est. do Paraná
CNPJ 78 247 889/0001-01

REGISTRO GERAL

FICHA
8.725/1

TITULAR: **Oswaldo Soares**
CPF 174 129 279-49

MATRÍCULA N.º 8.725

RUBRICA

cf


CNM 085761.2.0008725-87

DATA: 02 de fevereiro de 2015.

IMÓVEL: Uma área com 1.482,36m². (UM MIL, QUATROCENTOS E OITENTA E DOIS METROS E TRINTA E SEIS CENTÍMETROS QUADRADOS), constituída pelas Ruas Projetadas "A", "B" e Prolongamento da Estrada Municipal, do loteamento denominado "MORAR BEM PARANÁ-FAR 50 - JOAQUIM TÁVORA/JOÁ", sito no Distrito do Joá, neste Município, a seguir descritas: **RUA PROJETADA "A"** - faixa de terras com orientação Nordeste-Sudoeste, largura de 12,00 metros, área 576,36m²., comprimento de eixo de 48,03 metros, confrontando-se: a noroeste com o lote 6 da quadra 1, a Rua Projetada "B" e o lote 6 da quadra 2, respectivamente, nas distâncias de 18,00 metros + 12,03 metros + 18,00 metros; a nordeste com o Espólio de Terezinha da Mota Brisola, na distância de 12,00 metros; a sudeste com o Espólio de Terezinha da Mota Brisola, na distância de 48,03 metros; a sudoeste com Edson Martini, na distância de 12,00 metros. **RUA PROJETADA "B"** - faixa de terras com orientação Noroeste-Sudeste, largura de 12,03 metros, área 663,43m²., comprimento de eixo de 55,16 metros, confrontando-se: a noroeste com o prolongamento da Estrada Municipal, na distância de 12,19 metros; a nordeste com os lotes 1 à 6 da quadra 1, na distância de 54,14 metros; a sudeste com a Rua Projetada "A", na distância de 12,03 metros; a sudoeste com os lotes 1 à 6 da quadra 2, na distância de 56,18 metros. **PROLONGAMENTO DA ESTRADA MUNICIPAL** - faixa de terras com orientação Nordeste-Sudoeste, largura de 5,00 metros, área 242,57m²., confrontando-se: a noroeste com a Estrada Municipal, em três retas, nas distâncias de 29,61 metros + 13,46 metros + 5,54 metros; a nordeste com o Espólio de Terezinha M. Brisola, na distância de 5,01 metros; a sudeste com o lote 1 da quadra 1 em duas retas, a Rua Projetada "B" e o lote 1 da quadra 2, respectivamente, nas distâncias de 6,03 metros + 12,02 metros + 12,19 metros + 18,27 metros; a sudoeste com Edson Martini, na distância de 5,07 metros.

Proprietário: MUNICÍPIO DE JOAQUIM TÁVORA - PARANÁ, pessoa jurídica de direito público interno, inscrita no CNPJ/MF sob o n.º 76 966 845/0001-06, com sede no Paço Municipal D. Pedro II, sito à Rua Miguel Dias, n.º 226, nesta cidade.

Reg.º anterior: R-3-8.514, de 02.02.2015 (loteamento), do Registro Geral, nesta Serventia. Dou fé. Joaquim Távora, 02 de fevereiro de 2015. Oficial de Registro,


Oswaldo Soares

CERTIFICO que a presente é reprodução fiel de inteiro teor da matricula/registro original do Registro Geral. CERTIFICO também que a presente certidão foi emitida nos termos do art.19, §1º da Lei n.6.015/73, sob a forma de documento eletrônico, mediante processo de Certificação Digital ICP-Brasil, nos termos da Lei n.14.063/20. Esta certidão deverá ser conservada em meio eletrônico, bem como sua autoria e integridade serem comprovadas.-/O referido é verdade e dou fé.-/Joaquim Távora(PR), 03 de dezembro de 2025.-





SEQUE

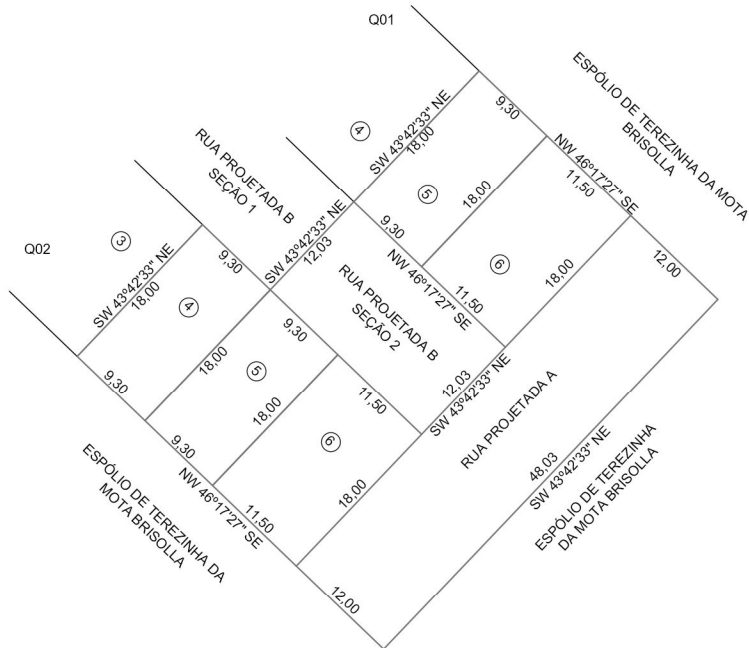


MATRÍCULA N.º
8.725

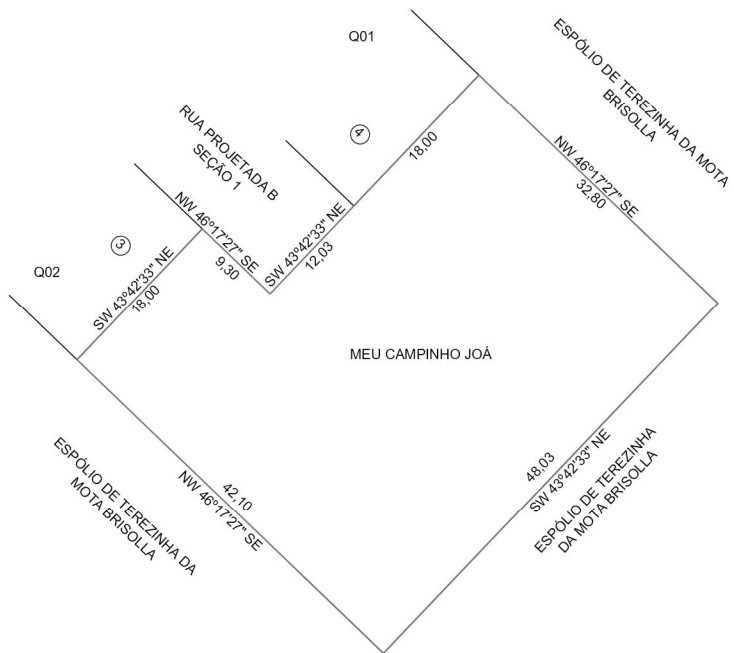




SITUAÇÃO DE ORIGEM:



SITUAÇÃO PRETENDIDA:



PROJETO COMPLETO

Escala
1/600

Projeto: UNIFICAÇÃO DE LOTE URBANO

Imóvel: Meu Campinho Joá

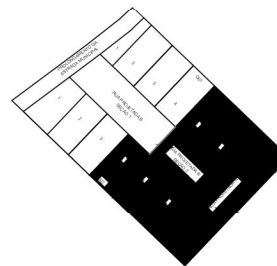
Localização: Rua Projetada B - Morar Bem Paraná FAR50 - JOAQUIM TÁVORA JOÁ

Município: Joaquim Távora - PR.

Proprietário : Município de Joaquim Távora

Matrícula nº 8.730, 8.731, 8.735, 8.736, 8.737 e 8.725

Situação:



Proprietários:

Município de Joaquim Távora
CNPJ/MP 76.566.845/0001-06

Responsável Técnico:

HAROLDO BELLI Assinado de forma digital
 DE por HAROLDO BELLI DE
 SA:61174700963 36.61.174700963
 2026.05.04 18:28:59 -03'00'
 Haroldo Belli de Sá
 CFP/PR 61174700963

ÁREAS

SITUAÇÃO ATUAL:

RUA PROJETADA A: 576,36 M²
 RUA PROJETADA B - SEÇÃO 2: 250,22 M²
 LOTE 5 - QUADRA 1: 167,40 M²
 LOTE 6 - QUADRA 1: 207,00 M²
 LOTE 4 - QUADRA 2: 167,40 M²
 LOTE 5 - QUADRA 2: 167,40 M²
 LOTE 6 - QUADRA 2: 207,00 M²

SITUAÇÃO RESULTANTE APÓS UNIFICAÇÃO:

MEU CAMPINHO JOÁ: 1.742,78 M²

Aprovações:

ANA BEATRIZ
MARTINI:0940
8442903

Assinatura Digital ANA BEATRIZ
 MARTINI:0940903
 CN:ANA BEATRIZ
 MARTINI:0940903, CN=AC
 Synguard/Mulata
 CN=+55213022198
 CN=Desenvolvimento, CN=Certificado
 Digital FF A1, CN=CP@brasil, CN=BR
 Data:2026.05.04 13:18:24 -03:00



COMPROVANTE DE ABERTURA

Processo: Nº 5340/2026 Cód. Verificador: C74XOB95

Requerente: 1011 - GELSON MANSUR NASSAR
CPF/CNPJ: 474.915.589-68
Endereço: Rua JOSE RODRIGUES DE ALMEIDA Nº 153 **CEP:**86.455-000
Cidade: Joaquim Távora **Estado:**PR
Bairro: SAO LUCAS
Fone Res.: Não Informado **Fone Cel.:** (43) 99139-2937
E-mail: gabinete@joaquimtavora.pr.gov.br
Assunto: Camara de Vereadores
Subassunto: Projeto de Lei
Data de Abertura: 01/06/2026 14:32
Previsão: 01/06/2026

Documentos do Processo		
Outros Documentos		
Descrição	Entregue	Anexo
		Ofício 146.2026 - Câmara Municipal - Projeto de Lei - Desafetação Imóvel.pdf
		PROJETO DE LEI DESAFETAÇÃO IMÓVEIS.pdf
		MEMORIAIS SÃO ROQUE DO PINHAL (1).pdf
		Matrículas (1).pdf
		MATRÍCULA Nº 8738 (1).pdf
		MAPAS LOTES (1).pdf
		MATRÍCULAS - LOTES E RUAS (1).pdf
		MAPA AREA UNIFICADA (1).pdf
Quantidade de Documentos:	0	Quantidade de Documentos Entregues: 0

Observação de Abertura:

SÚMULA: AUTORIZA PROMOVER A DESAFETAÇÃO DE IMÓVEIS QUE ESPECIFICA, E DÁ OUTRAS PROVIDÊNCIAS.

GELSON MANSUR NASSAR

Requerente

GELSON MANSUR NASSAR

Funcionário(a)

Recebido